

Wzrostki matrycy znajduje się  
w zasobie Geodezyjnym i Kartograficznym  
STAROSTWA POWIATOWEGO w PISZU  
pod nr. 16015.06-152.104  
wzrostki z dnia 17 GRU 2004  
i wpisano pod nr. 33/04

Z upr. STAROSTY  
Inż. Jerzy Wójcik  
GEODETA POWIATOWY



a


**PLAN SYTUACYJNY**  
WODOCIĄG ROZDZIELCZY Z PRZYŁĄCZAMI  
DRYGALY - IŁKI  
(ARKUSZ NR 3)  
- SKALA 1:1000 -


**224.**

Geodeta  
Jerzy Wójcik  
16015.06-152.104  
17 GRU 2004

**LEGENDA:**

-  - projektowany wodociąg rozdzielczy z rur PVC Dn 110
-  - projektowane przyłącze wodociągowe z rur PE Dn 50

 - projektowane hydranty ppoż.  $\phi$  80mm z zasuwą  $\phi$  80mm

 - punkt charakterystyczny na granicy arkusza

Odległości pomiędzy punktami charakterystycznymi na arkuszu:

2 - HP1 - PVC Dn 110; L=187 m  
192

**UWAGA:**

Podczas wykonywania robót ziemnych zachować odległość min 1,5 m od krawędzi wykopów do słupów energetycznych, telekomunikacyjnych i znaków geodezyjnych;

