
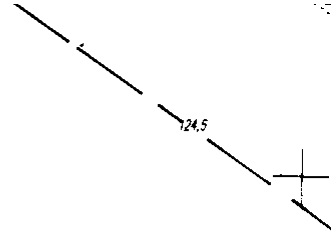


16015.09-16 104
27 000. 2004
37/04


+
124.5

MAPA
SYTUACYJNO-WYSOKOŚCIOWA
(do celów projektowych)
skala 1:1000


wieś: Kumiełek, Guzki, Gruzy, Grodzisko

gmina: Biała Piska
powiat: piski
woj.: warmińsko-mazurskie

mapa aktualna na dzień: 26.11.2004 r.

wykonał:

GEODETA UPRAWNIONY
Nr. 15 164.40.0074
mgr inż. Tadeusz Kłmiński
ul. Jana II Dobrego 125
10-200 Kolno



53500

234.144.071
1:1000

MAPA SYTUACYJNO-
Założona w r. 2004
geodetę uprawnionego mgr