






PLAN SYTUACYJNY
WODOCIĄG ROZDZIELCZY Z PRZYŁĄCZAMI
KUMIELSK - GUZKI - GRUZY - GRODZISKO
(ARKUSZ NR 16)
- SKALA 1:1000 -

LEGENDA:

- projektowany wodociąg rozdzielczy z rur PVC Dn 160,110,90
-  - projektowane zasowy liniowe
-  - punkt charakterystyczny na trasie sieci wodociągowej
-  - punkt charakterystyczny na granicy arkusza

Odległości pomiędzy punktami charakterystycznymi na arkuszu:

- 15 - G - PVC Dn 160; L=28 m
G - 19 - PVC Dn 160; L=472 m
G - 16 - PVC Dn 110; L=319 m
17 - 18 - PVC Dn 90; L=130 m

UWAGA:

Podczas wykonywania robót ziemnych zachować odległość min 1,5 m od krawędzi wykopów do słupów energetycznych, telekomunikacyjnych i znaków geodezyjnych;

014

071

064

Gmina: BIAŁA PISKA

Obwód: Grodzisko