

# PROJEKT

**Uchwała Nr .../.../2015  
Rady Miejskiej w Białej Piskiej  
z dnia .....2015 r.**

RADA MIEJSKA w BIAŁEJ PISKIEJ	
W PŁYŃEŁO	
dnia	2015 -09- 16
L. dz. ....	zał. ....
Przek. do zał. .... podpis .....	

**zmieniająca Uchwałę Nr VII/44/11 Rady Miejskiej w Białej Piskiej z dnia 16 lutego 2011 r. w sprawie przystąpienia do sporządzenia miejscowego planu zagospodarowania przestrzennego części obrębów Belcząc, Kożuchy, Kaliszki, Danowo, Szkody, Orłowo, Kózki, Kowalewo.**

Na podstawie art. 18 ust. 2 pkt. 5 ustawy z dnia 8 marca 1992 roku o samorządzie gminnym (t. j. Dz. U. z 2013 r., poz. 594 z późn. zm.) i art. 14 ust. 1, 2 i 4 ustawy z dnia 27 marca 2003 r. o planowaniu i zagospodarowaniu przestrzennym (Dz. U. z 2015 r., poz. 199 z późn. zm.), Rada Miejska w Białej Piskiej uchwala co następuje:

## §1

W Uchwale Nr VII/44/11 Rady Miejskiej w Białej Piskiej z dnia 16 lutego 2011 r. w sprawie przystąpienia do sporządzenia miejscowego planu zagospodarowania przestrzennego części obrębów Belcząc, Kożuchy, Kaliszki, Danowo, Szkody, Orłowo, Kózki, Kowalewo, dokonuje się następujących zmian:

1) § 1 otrzymuje brzmienie:

„Przystępuje się do sporządzenia miejscowego planu zagospodarowania przestrzennego dla części obszaru Gminy Biała Piska, którego przedmiotem jest lokalizacja siłowni wiatrowych wraz z infrastrukturą towarzyszącą w obrębach geodezyjnych: Belcząc, Kożuchy, Danowo, Szkody, Kózki, Kowalewo.”

2) § 3 ust. 1 otrzymuje brzmienie:

„1. Granice obszaru objętego planem, stanowiącego teren lokalizacji wraz z granicą oddziaływania siłowni wiatrowych, oznaczono na załącznikach graficznych nr 1, 2, 3 stanowiących integralną część do niniejszej uchwały.”

## §2

Wykonanie uchwały powierza się Burmistrzowi Białej Piskiej.

## §3

Uchwała wchodzi w życie z dniem podjęcia.

**BURMISTRZ**  
  
mgr inż. Wojciech Stępiak

**ADWOKAT**  
  
Sebastian Woźniak

Załącznik nr 1  
do Uchwały Nr .../.../2015 Rady Miejskiej w Białej Piskiej  
z dnia ..... r.



PROJEKT

BURMISTRZ  
*[Signature]*  
mgr inż. Wojciech Stepniak



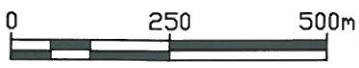
- granice obszaru objętego planem

Załącznik nr 2  
do Uchwały Nr .../.../2015 Rady Miejskiej w Białej Piskiej  
z dnia ..... r.



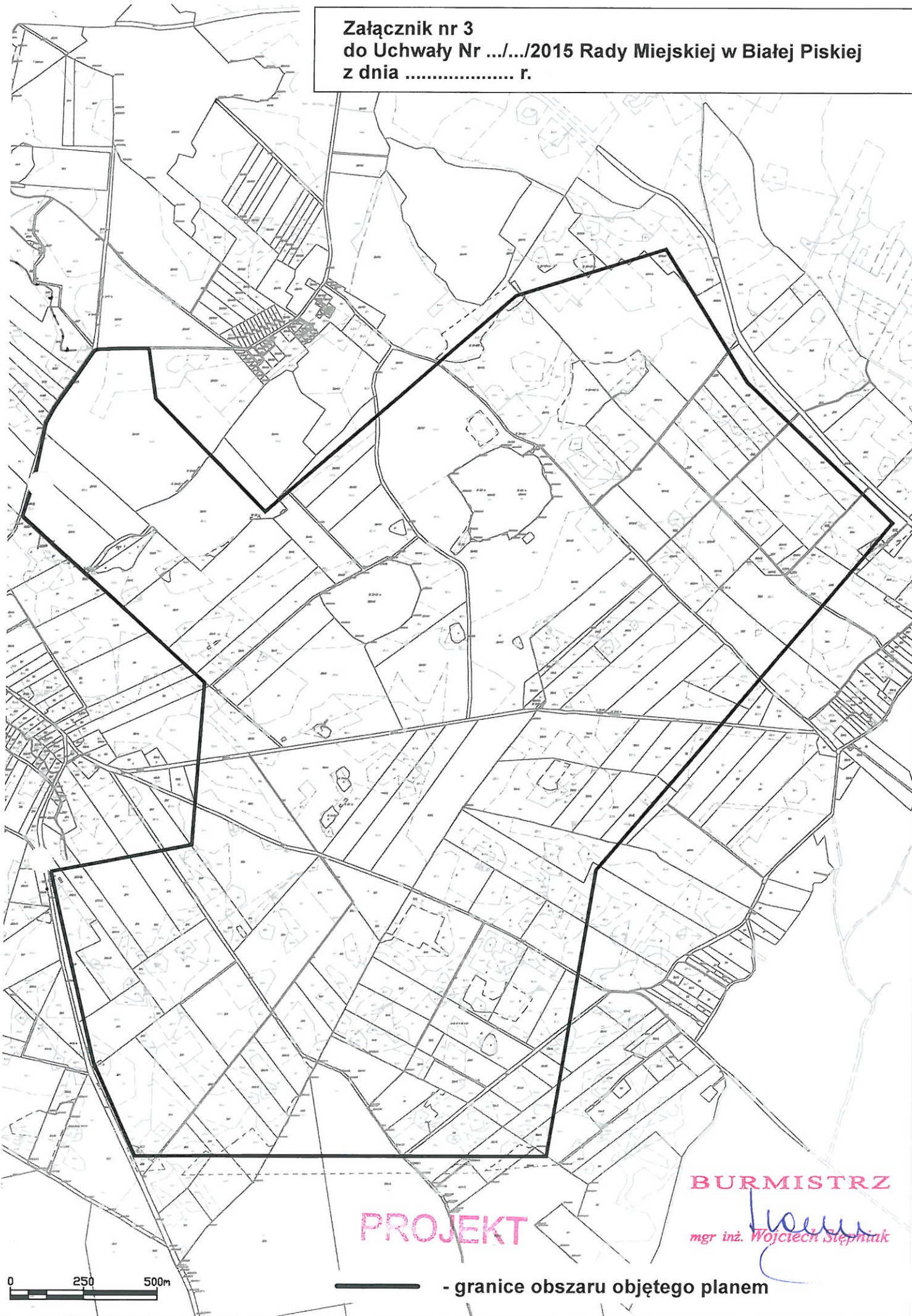
PROJEKT

BURMISTRZ  
*Staw*  
mgr inż. Wojciech Stępniaś



— - granice obszaru objętego planem

Załącznik nr 3  
do Uchwały Nr .../.../2015 Rady Miejskiej w Białej Piskiej  
z dnia ..... r.



BURMISTRZ

*[Signature]*  
mgr inż. Wojciech Siępnik

PROJEKT

— - granice obszaru objętego planem



# PROJEKT

**Uzasadnienie do  
Uchwały Nr .../.../2015  
Rady Miejskiej w Białej Piskiej  
z dnia .....2015 r.**

Podjęcie uchwały w sprawie zmiany projektu planu ograniczy ilość obrębów i obszar gminy objęty planem (zgodnie z załącznikami nr 1, 2, 3 do uzasadnienia).

Proponowana zmiana wynika z:

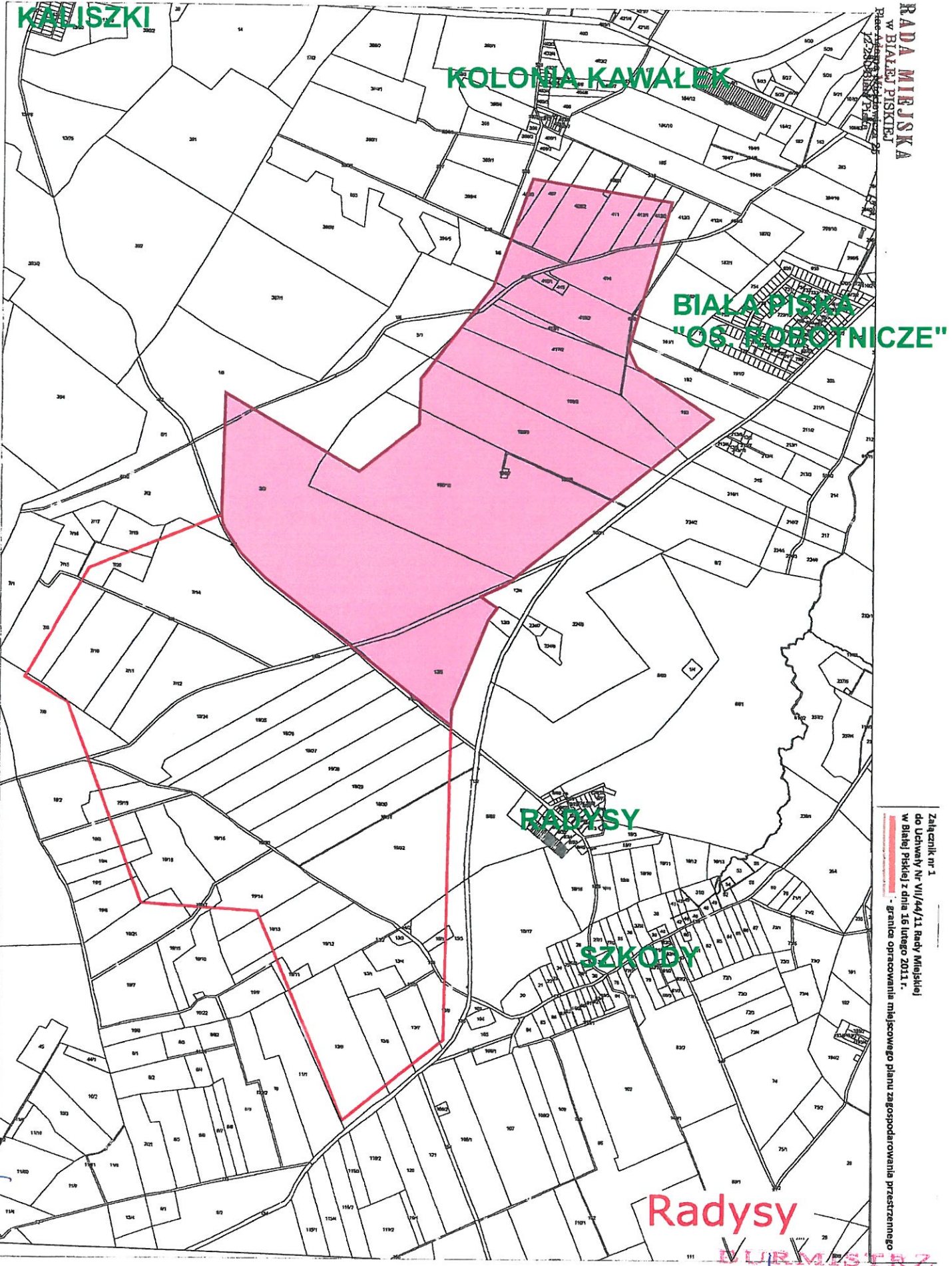
- Uchwały Nr X/58/2015 Rady Miejskiej w Białej Piskiej z dnia 17 lipca 2015 r. w sprawie konieczności dokonania zmian w projekcie miejscowego planu zagospodarowania przestrzennego,
- wniosku Burmistrza Białej Piskiej z dnia 31-07-2015 r. skierowanego do inwestora o rozważenie usunięcia oraz ograniczenia do niezbędnego minimum obszarów wyznaczających strefy lokalizacji elektrowni wiatrowych. Wniosek miał na celu jednoznaczne wykluczenie możliwości lokalizowania turbin w innych obszarach niż ustalone w decyzji o środowiskowych uwarunkowaniach wydanej przez Regionalnego Dyrektora Ochrony Środowiska w Olsztynie. Projekt zmiany planu precyzyjnie określi lokalizację 9 turbin.

Inwestor zaakceptował propozycję Burmistrza Białej Piskiej, która zostanie ujęta w projekcie zmiany planu.

BURMISTRZ  
  
mgr inż. Wojciech Stępański



**KOLOREM FIOLETOWYM ZAZNACZONO  
OBSZAR WYLĄCZONY Z PLANU**



**RADA MIEJSKA  
W BIAŁEJ PISKIEJ**

Załącznik nr 1  
do Uchwały Nr VII/44/11 Rady Miejskiej  
w Białej Piskiej z dnia 16 lutego 2011 r.  
granica opracowanie miejscowego planu zagospodarowania przestrzennego

**ZAŁĄCZNIK NR 1 DO UZASADNIENIA UCHWAŁY**

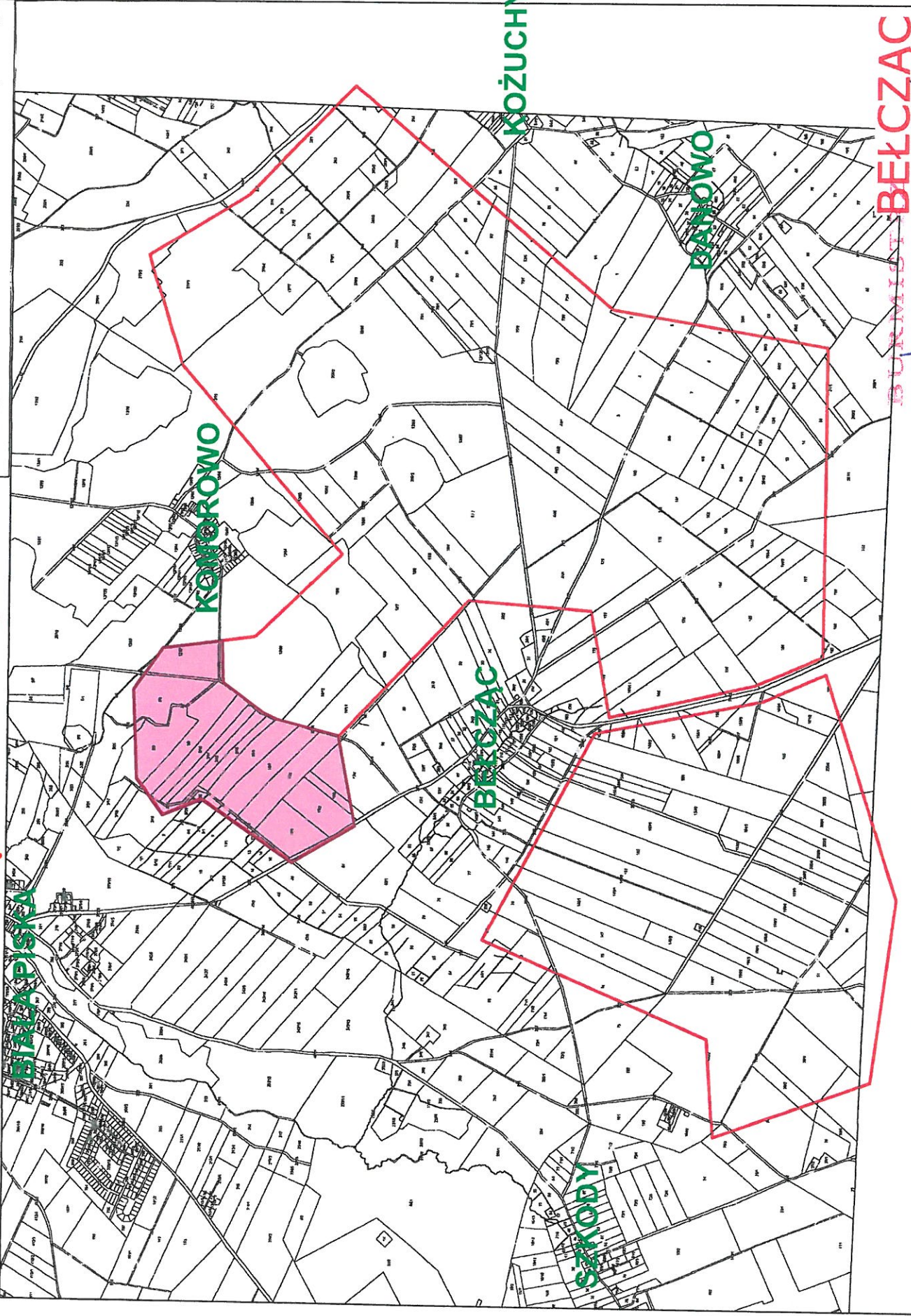
*mgr inż. Wojciech Stępiak*

**PRZEWODNICZĄCA**  
Rady Miejskiej  
*Elzbieta Sakowska*

RADA MIEJSKA  
w BIAŁEJ PISKIEJ  
Plac Adama Mickiewicza 25  
19-230 Biała Piska

# KOLOREM FIOLETOWYM ZAZNACZONO OBSZAR WYŁĄCZONY Z PLANU

Załącznik nr 2  
do uchwały Nr VII/44/11 Rady Miejskiej  
w Białej Piskiej z dnia 16 lutego 2011 r.  
- granice opracowania miejscowego planu zagospodarowania przestrzannego

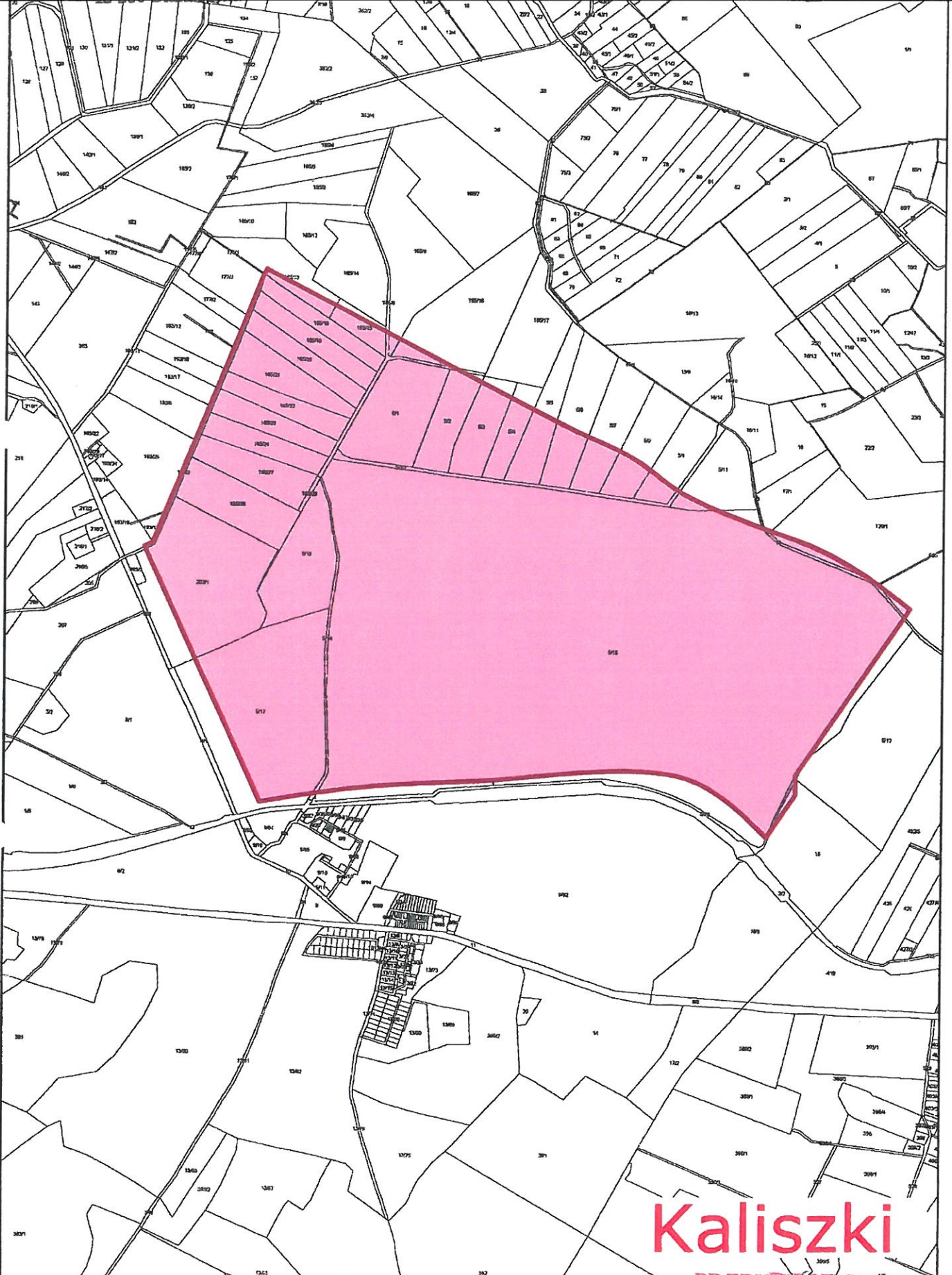


## ZAŁĄCZNIK NR 2 DO UZASADNIENIA UCHWAŁY

mgr inż. Wojciech Stępnicki  
Elżbieta Sakowska

MUZEWODNICZĄCA  
Rady Miejskiej  
Elżbieta Sakowska

**KOLOREM FIOLETOWYM ZAZNACZONO  
OBSZAR WYLĄCZONY Z PLANU**



**Kaliszki**

**ZAŁĄCZNIK NR 3 DO UZASADNIENIA UCHWAŁY**

*mgr inż. Wojciech Stepiński*